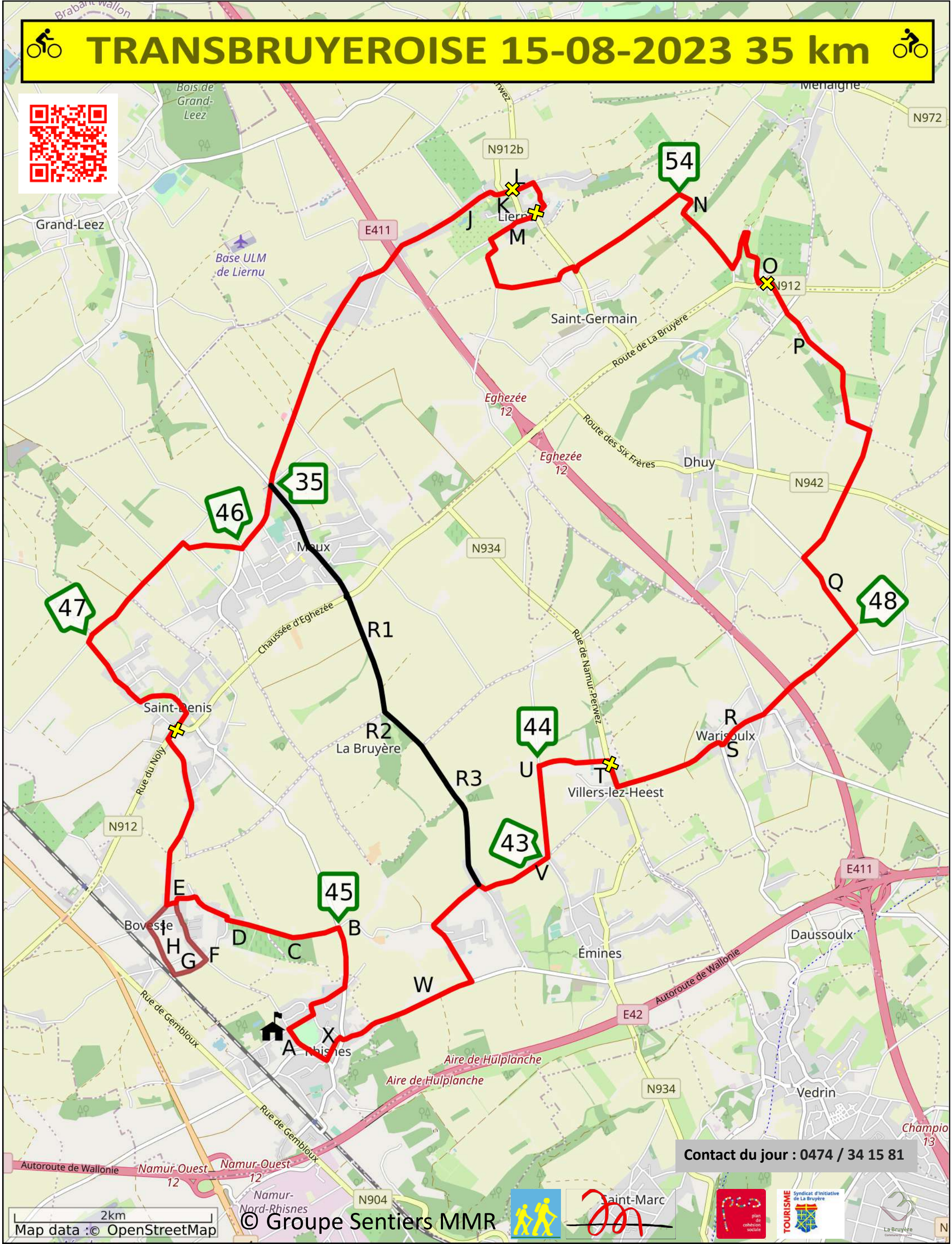




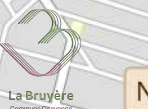

# TRANSBRUYEROISE 15-08-2023 35 km



Contact du jour : 0474 / 34 15 81

2km  
Map data : © OpenStreetMap

© Groupe Sentiers MMR



## PARCOURS CYCLISTE DE 35 KM

Ce circuit utilise le système des Points Neuds implanté par la Province de Namur

### Votre parcours et quelques points de repère :

#### RHISNES

- quitter la Maison des Citoyens, à droite vers la rue des Chapelles
- [A] Ferme des Dames blanches
- prendre à gauche la rue Bonwez vers le PN 45
- suivre la direction vers les points noeuds suivants :

**45** carrefour rue de Saint-Denis / rue Saint-Martin vers rue du Chenoy

- [B] Vue sur le Château-ferme de Saint-Martin / Aire de pique-Nique

#### EMINES

- [C] Vignoble du Chenoy

#### BOVESSE

- [D] Vignoble du Ry d'Argent
- [E] Bois Thibaut et Site de la Distillerie

**QUITTER LES POINTS NOEUDS** continuer vers la rue du Ruisseau

- [F] Chapelle saint Donat, prendre à droite rue des Fermes
- [G] Ferme Mohimont (ou du Château)
- [H] Ferme aux Chiens
- [I] longer la Place Lucien Séverin (Eglise saint Nicolas / Arbre du Centenaire)
- tourner à droite puis à gauche rue de la Distillerie, continuer vers le **PN 47**

#### SAINT-DENIS

- **Prudence** : Chaussée du Noly - prendre la voie de gauche - traverser la N912 vers la rue du Stordoir (2ème tourne à gauche)

**47** prendre à droite rue Ange du Paradis

#### MEUX

**46** prendre à gauche, rue de Liernu

**35** Carrefour des 6 Chemins

#### LIERNU

- passer sous la E411
- [J] Ferme de la Natoye
- [K] Gros Chêne de Liernu / Ferme de la Cour (Eglise saint Jean-Baptiste)
- **Prudence** : traversée de la Route de Perwez N912b

Lien de la carte du circuit : <http://u.osmfr.org/m/943031>

**Parking / Départ** : Maison des Citoyens  
Rue des Dames blanches 1  
5080 RHISNES

- [L] Ferme de la Rigauderie (chapelle saint Jean-Baptiste)
- [M] Ferme du Vertbois

**SAINT-GERMAIN Prudence** : traversée de la Route de Perwez N912b  
**MEHAIGNE**

**54** prendre à droite, Chemin de Mélet

- [N] Ferme de Mélet

#### UPIGNY

- [O] Ferme du Try (Upignac)
- **Prudence** : traversée de la route de La Bruyère N912
- [P] Ferme saint Michel / Eglise saint Pierre

#### DHUY

**48** traverser la Route des Six frères N942

- [Q] Ferme du Grand Sart

#### WARISOULX

- [R] Ferme du Warichet
- [S] Eglise saint-Martin (clocher déposé)

#### VILLERS-lez-HEEST

- **Prudence** route de Perwez N934
- [T] Château et parc de Villers-lez-Heest

**44**

- [U] Ferme de la Grande Trehet

**43**

- [V] Quartier des Laderies

#### EMINES

**QUITTER LES POINTS NOEUDS** au carrefour Trieux des Frênes / rue de Saint-Martin :

- continuer à gauche rue Trieux des Frênes
- prendre à droite rue d'Emines vers Rhisnes
- [W] Ferme de Hulplanche

#### RHISNES

- [X] Place communale (Le Bistrot et Presbytère)
- prendre à droite, retour vers le Parc communal et Maison des Citoyens